


Guía infantil SAN ROQUE





Tu Foto

Carnet de identidad

Nombre:

Apellidos:

Edad:

Ciudad:

Provincia:



¿Con quién has venido a San Roque?

Familia:

Amigos:

Dibuja lo que más te ha gustado de San Roque

Mi lugar favorito ha sido:



Índice

Nuestra Historia Pág. 01/14

Prehistoria y Descubrimientos pág. 03/04

Carteia pág. 05/08

Toma de Gibraltar pág. 09/12

Historia Contemporánea pág. 13/14



Espacios Naturales Pág. 15/28

En el Interior pág. 17/18

Parque de los Alcornocales pág. 19/24

Litoral, Río Guadiaro pág. 25/26

Litoral, Playas pág. 27/28

Ntras. Fiestas y Tradiciones Pág. 29/36

Fiestas y Tradiciones pág. 31/36



Nuestra Ciudad Pág. 37/50

San Roque Centro Histórico pág. 39/48

Mapa pág. 47

San Roque, Mi Ciudad pág. 49/50

Mucha Diversión Pág. 51/58

Actividades de Ocio y Deporte pág. 53/54

Entrevistamos a Carlos Pacheco pág. 55/56

Actividades de Ocio y Deporte pág. 57/58




NUESTRA HISTORIA

¡La historia puede ser algo apasionante!

El **municipio de San Roque**, y también el resto del **Campo de Gibraltar**, tiene una **rica historia** debido a su **localización estratégica**. El **Estrecho de Gibraltar** es un **rincón único** en el mundo, entre **dos mares** (el Mediterráneo y el Atlántico), **dos continentes** (África y Europa) y **tres culturas** (la española, la británica y la marroquí). **Desde la Antigüedad** hasta nuestros días la zona ha sido habitada por **distin-**

tos pueblos como el fenicio, cartaginés, romano, árabe y cristiano. En la **antigua ciudad de Carteia** podemos encontrar muchos **restos de distintas épocas pasadas** y también **piezas de gran valor** que puedes ver en el **Museo Municipal de San Roque**. Desde la **Reconquista**, grandes personajes históricos como los **Reyes Católicos** forman parte de la historia de nuestra noble ciudad. Cuando **Gibraltar** es **capturada** por los ingleses y holandeses **en 1704** la comarca cambia radicalmente. La población española de Gibraltar y su Ayuntamiento **se marchan del Peñón** y se funda "**La Muy Noble y Más Leal Ciudad de San Roque, donde reside la de Gibraltar**". En el **siglo XVIII** hubo **tres asedios fallidos** para recuperar Gibraltar. El **siglo XIX** comenzaría con la **invasión francesa de Napoleón** durante la Guerra de la Independencia. Ya en el **siglo XX** estalló la **Guerra Civil española** y a continuación, la **Segunda Guerra Mundial** con la construcción de cientos de **búnkeres y otras fortificaciones** en toda la zona.



Timeline of Gibraltar's history:

- 700 a.C.**: Los fenicios fundan Carteia la Vieja.
- 711 d.C.**: Conquista islámica de la Península Ibérica.
- Siglo VI d.C.**: Época Visigoda.
- 1502**: Los Reyes Católicos conceden a Gibraltar su escudo, autoridades y privilegios.
- 4 de agosto de 1704**: Gibraltar es capturada por la flota angloholandesa.
- 21 mayo 1706**: La ciudad de Gibraltar en el campo de San Roque comienza su nueva andadura por mandato Real.
- Febrero 1727 / julio 1727**: Segundo Asedio español sobre Gibraltar.
- Abril 1779 / febrero 1783**: Gran Asedio hispanofrancés sobre Gibraltar.
- 17 julio 1936 / 1 abril 1939**: Guerra Civil española.
- 1 septiembre 1939 / 2 septiembre 1945**: Segunda Guerra Mundial.
- 171 a.C.**: Los romanos convierten Carteia en Colonia Libertinorum.
- Mayo 1808 / abril 1814**: Guerra de la Independencia Española.

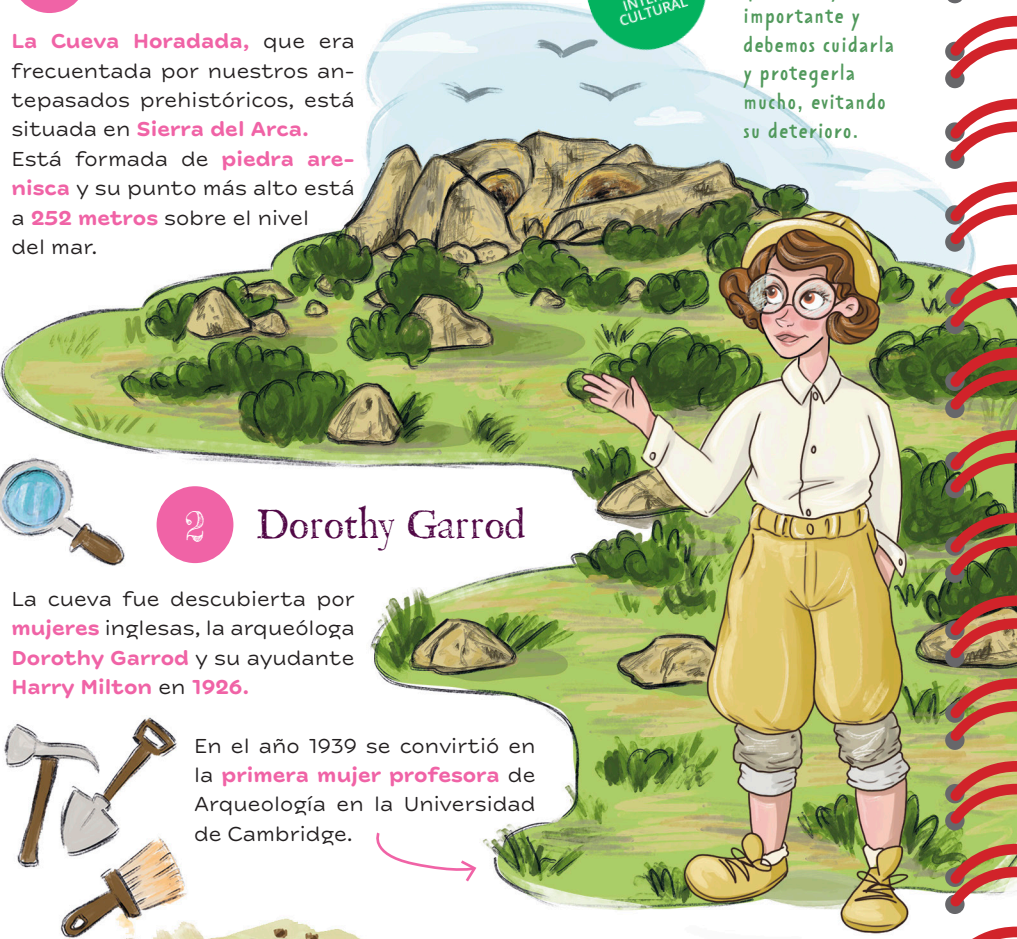
Prehistoria y Descubrimientos

1 La Cueva Horadada

La **Cueva Horadada**, que era frecuentada por nuestros antepasados prehistóricos, está situada en **Sierra del Arca**. Está formada de **piedra arenisca** y su punto más alto está a **252 metros** sobre el nivel del mar.

BIC BIEN DE INTERÉS CULTURAL

La cueva está catalogada como Bien de Interés Cultural (BIC), y esto significa que es muy importante y debemos cuidarla y protegerla mucho, evitando su deterioro.



2 Dorothy Garrod

La cueva fue descubierta por **mujeres** inglesas, la arqueóloga **Dorothy Garrod** y su ayudante **Harry Milton** en **1926**.



En el año 1939 se convirtió en la **primera mujer profesora** de Arqueología en la Universidad de Cambridge.

3 Pinturas Rupestres

Las **pinturas rupestres** son dibujos que el hombre prehistórico realizó sobre las rocas, en los que plasmaba su vida cotidiana, animales, plantas...


Representaciones de arte rupestre halladas en Cueva Horadada



Nosotros usamos papel o dibujamos sobre una tablet pero el hombre prehistórico no tenía, ellos pintaban en **cuevas y rocas**.

Usaban **pigmentos naturales**, que se hacen con plantas o carbón. En las pinturas rupestres del **Paleolítico** se solían dibujar animales y líneas de puntos.

4 Barbésula y Cerro de los Infantes



El **garum** era una salsa que mezclada con vino, vinagre, sangre, pimienta, aceite o agua servía para aliñar otros manjares.

Barbésula fue una ciudad de gran importancia en el siglo I después de Cristo. Tristemente no se han realizado aquí trabajos arqueológicos importantes, así que aún **queda mucho por descubrir**. Entre los muchos hallazgos encontrados destacan los **restos de piletas de salazón (garum)**.

El **Cerro de los Infantes** es un yacimiento arqueológico sin excavar, de época **turdetana**, que fue habitado desde el **Siglo VII** hasta la época romana.



Encuentra las 7 diferencias...



Carteia



1 Época fenicia

Los fenicios fueron un antiguo pueblo procedente del Oriente Próximo que establecieron colonias para sus rutas comerciales por el Mar Mediterráneo.

Carteia la Vieja es una antigua ciudad fundada por los fenicios hace 2600 años (siglo VI a.C.). Se situaba cerca de Taraguilla-Miraflores. Aquí se encontró un pequeño toro de bronce y podéis ver una réplica del mismo en el Museo Municipal de San Roque.


Véase punto 8 de la página 41



El alfabeto fenicio ha sido en una u otra forma la base para los alfabetos latino, griego, cirílico y árabe.

2 Época romana

En la Segunda Guerra Púnica (218 – 201 a.C.) los romanos vencieron a los cartagineses. En esta época Carteia pasó a ser romana y la ciudad creció de 4 a 27 hectáreas. En el 171 a. C. Carteia se convirtió en la primera ciudad de ciudadanos latinos libres, formada por hijos de soldados romanos y mujeres hispanas.



Existe una canción sobre la leyenda del pulpo de Carteia, interpretada por Lucrecia en el espectáculo de los Lunnis.



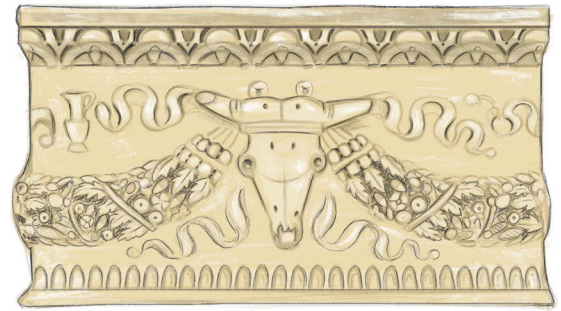
3 El Pulpo Gigante de Carteia

Según contaba el famoso historiador romano Plinio el Viejo en el siglo I d.C, había un pulpo gigante en Carteia que por la noche robaba el pescado salazonado de las piletas de las factorías, situadas a las orillas de la antigua ciudad romana.

Juega a encontrar el pajarito en el Bucráneo del Museo de San Roque.

4 El Bucráneo

Esta importante pieza se encontró en 1840. Es una gran placa de mármol decorada con la representación de un bucráneo (cráneo de Buey) adornado con cintas, guirnaldas de hojas, frutos y flores. Su decoración es réplica de uno de los motivos representados en el Ara Pacis de Augusto o Altar de la Paz de Roma. Su calidad refleja que fue realizada por un artesano de gran talento y prestigio y lo puedes encontrar en el Museo Municipal de San Roque.



La temática del toro es muy frecuente en Carteia

5 La Torre Cartagena

La Torre Cartagena es una fortaleza árabe de época medieval. Está formada por una almenara del siglo XIII y era parte del sistema de vigilancia de las fronteras del reino Nazarí.

Véase punto 8 de la página 41

Imagen basada en la Torre del Rocadillo. (S.XVI)



Carteia

6 Enclave Arqueológico de Carteia

El templo republicano, con una gran escalinata en su entrada y rodeado de columnas, contenía la estatua de una divinidad desconocida.

La muralla púnica era de piedra arenisca y estilo griego.

La necrópolis visigoda, con tumbas de esta época dispuestas alrededor del templo romano, ya que era un lugar sagrado.

La domus es el nombre que se utiliza para llamar a una casa grande de la época romana.

¿Imaginas cómo era vivir en la época romana?

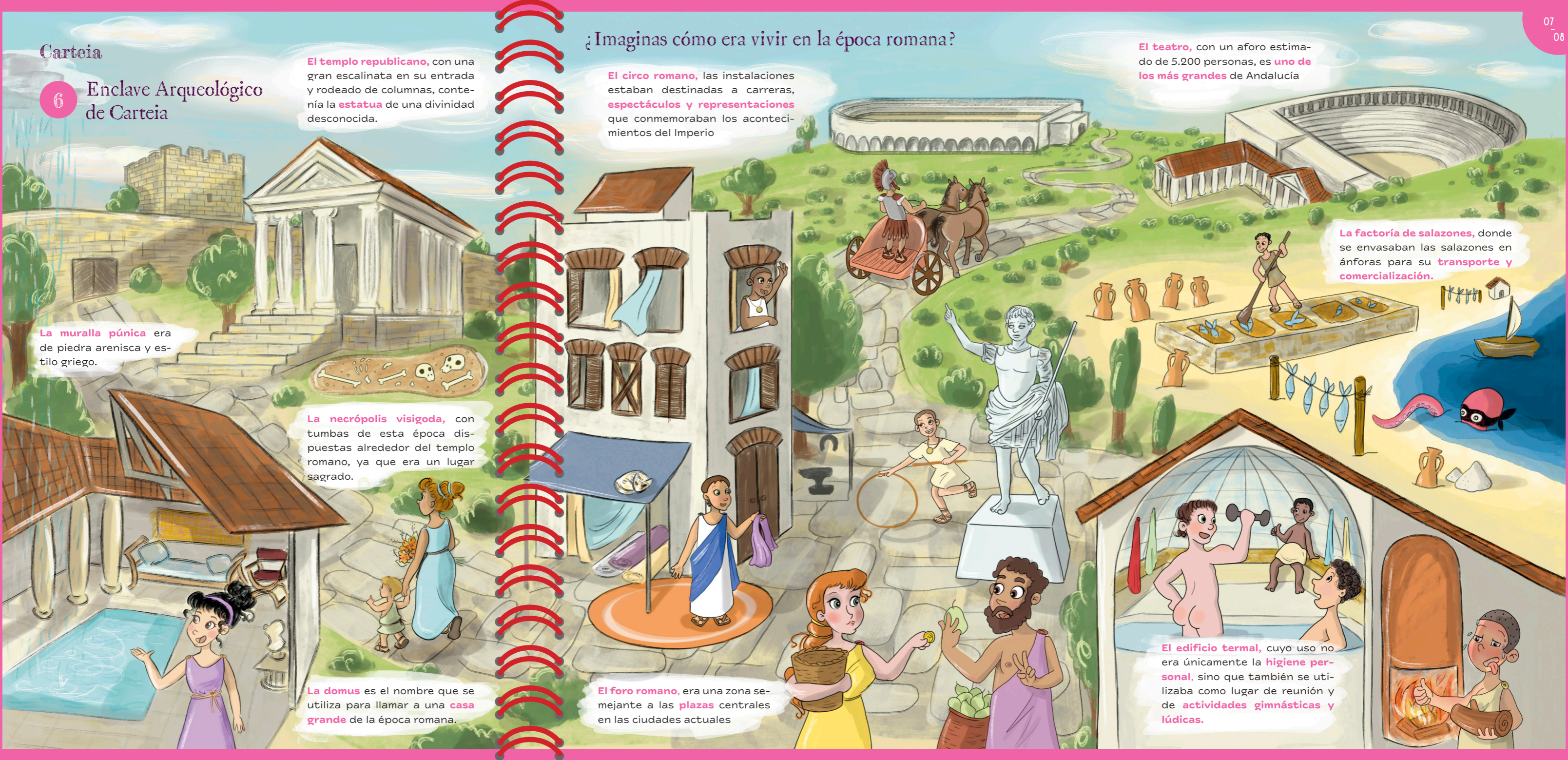
El circo romano, las instalaciones estaban destinadas a carreras, espectáculos y representaciones que conmemoraban los acontecimientos del Imperio

El teatro, con un aforo estimado de 5.200 personas, es uno de los más grandes de Andalucía


La factoría de salazones, donde se envasaban las salazones en ánforas para su transporte y comercialización.

El edificio termal, cuyo uso no era únicamente la higiene personal, sino que también se utilizaba como lugar de reunión y de actividades gimnásticas y lúdicas.

El foro romano, era una zona semejante a las plazas centrales en las ciudades actuales



Crucigrama



1. Lugar en que se conservan y exponen colecciones de objetos artísticos, científicos, etc.

2. Yacimiento arqueológico situado en el municipio de San Roque.

3. Natural o habitante del territorio que comprendía el antiguo Imperio romano, y que gozaba del derecho de ciudadanía.

4. Ciencia que estudia las artes, los monumentos y los objetos de la antigüedad, especialmente a través de sus restos.

5. Lámpara de aceite.

6. Baños públicos en la antigua civilización romana.


7. Disciplina que estudia y expone acontecimientos y hechos, que pertenecen al tiempo pasado y que constituyen el desarrollo de la humanidad.

8. Recipiente cerámico de gran tamaño con dos asas y un largo cuello estrecho

9. Gran instalación romana destinada a divertir al pueblo.

10. Lugar de culto a los dioses en la Antigua Roma.

Pega aquí tus pegatinas con las respuestas.



Toma de Gibraltar



¿Sabes qué es un asedio?

Un asedio se produce cuando **un ejército armado rodea completamente una ciudad** enemiga e impide la entrada y la salida para lograr su rendición.

La gente se quedaba sin comida, encerrados en la ciudad. Si la situación duraba **mucho tiempo** tenían que rendirse o morir de hambre.


1 Fundación y reconquista de Gibraltar



Gibraltar fue fundada por los árabes en el Siglo XII, conocida como **Jebel Tarik** (si lo lees muy deprisa entenderás de donde procede el nombre Gibraltar) y reconquistada por los cristianos tras varios **asedios** en 1462.

2 La Cédula Real

La **Cédula Real** es un **documento de singular valor**. Fechada en Toledo en 1502, mediante ella **los Reyes Católicos** concedían el **escudo de armas a Gibraltar**. El pergamino fue rescatado tras la ocupación inglesa y se halla en el **Archivo Municipal de San Roque**.



3 La Bandera

Ahora que sabes el **origen del pueblo de San Roque** no es de extrañar que las banderas de estas dos ciudades sean tan similares. En ellas aparece el castillo y los tres eslabones donde cuelga la llave del Estrecho, sobre un fondo blanco y rojo. La diferencia está en la **corona**, que solo aparece en la **bandera sanroqueña**.



4 El Pendón de Juana la Loca

El Pendón es una bandera que, según la leyenda, fue bordado por la reina Juana I de Castilla, conocida como Juana la Loca. La fidelidad del pueblo gibraltareño a la corona fue premiada por Juana de Castilla, que otorgó a la ciudad el título de "Más Leal".

Ese mismo título de "Más Leal", junto al de "Muy Noble" que ostentaba Gibraltar, los mantiene la ciudad de San Roque, ya que el Pendón fue recuperado, junto a otros objetos de valor como la Cédula Real, por el cura de la Iglesia Mayor de Gibraltar. De este modo el pueblo de Gibraltar, que sería el sanroqueño, mantuvo su historia.

Toma de Gibraltar



5 Diego Salinas

Fue nombrado **Gobernador de Gibraltar** por Felipe V en diciembre de 1701. Una enorme flota de barcos de guerra ingleses y holandeses asedió Gibraltar durante cuatro días. Los habitantes españoles de Gibraltar tuvieron que **rendirse** el **4 de agosto de 1704**. Diego Salinas fue el **último gobernador español** de Gibraltar.

España intentó en tres ocasiones recuperar Gibraltar de los británicos. Los asedios sobre Gibraltar no tuvieron éxito y España no pudo recuperar Gibraltar nunca.

6 Simón Susarte

Fue un **pastor** español, nacido en Gibraltar, que guió al ejército español por un camino secreto que se conocería como la **Senda del Pastor** llegando hasta la **Cueva de San Miguel**, en un intento de sorprender al ejército inglés para reconquistar Gibraltar. Al final la incursión fracasó.

¿En cuántas ocasiones más intentó España recuperar Gibraltar?



- En 5 ocasiones.
- En 3 ocasiones.
- En 7 ocasiones.
- En 4 ocasiones.



¿Cuánto duró la toma de Gibraltar?



- 10 días.
- 4 días.
- 7 días.
- 5 días.

7 El Éxodo

Después de la **pérdida de Gibraltar** más de cinco mil gibraltareños se marcharon y **fundaron una nueva ciudad** en el cercano **Cerro de San Roque**.



En 1706 **el Rey Felipe V** mandó al Cabildo de Gibraltar reunirse en el campo de San Roque. **Así se fundó la actual ciudad de San Roque.**

8 Guillermo Hillson

Guillermo Hillson tuvo gran importancia durante el éxodo. Fue él quien definió la **posición del nuevo emplazamiento**, ya que desde esa ubicación se veía la ciudad perdida y el arsenal. **Este lugar era muy querido** por los gibraltareños, que iban allí en romería todos los años, y además estaba fuera del alcance de los cañones enemigos.

9 El cura de la Iglesia Mayor de Gibraltar



Romero de Figueroa devolvió al pueblo de San Roque parte de su patrimonio. Entre las imágenes religiosas de las iglesias de Gibraltar que se recuperaron destacan **Santa María la Coronada** y **el Nazareno**.

Historia Contemporánea

1 Fortificaciones del Campo de Gibraltar S. XVIII

Torre vigía de Torreguadiaro, S.XV.



La mayoría de este conjunto de **fuertes**, junto a la llamada **Línea de Contravalación** (origen del nombre de la ciudad de La Línea), fueron destruidos por los ingenieros militares británicos en 1810 con el permiso del gobierno español.

2 La Guerra de la Independencia

A pesar de la histórica mala relación entre ingleses y españoles, la **colaboración** resultó muy buena ya que unieron fuerzas **contra los franceses**. El antiguo **Pósito** un almacén de grano o panera, fue **saqueado**, junto con **la Ermita** por las tropas francesas de Napoleón en la Guerra de la Independencia.



¿Sabes qué es un bunker?


- Una construcción de hormigón para protegerse y disparar.
- Un tanque de combate.
- Un barco.
- Un tipo de torre.

3 Fortificaciones del Campo de Gibraltar S. XX

Tras la **Guerra Civil española** (1936-1939) el régimen franquista decidió fortificar con **búnkeres** (construcciones de hormigón para protegerse y disparar contra el enemigo) alrededor de toda la bahía. En **San Roque la concentración de estos era muy alta**.

4 Durante la Segunda Guerra Mundial

Entre 1940 y 1947 **se construyeron** más de **setecientas fortificaciones** (búnkeres, baterías de costa, carreteras, un aeródromo, refugios anti-aéreos, proyectores, baterías antiaéreas, polvorines, etc.) entre San Enrique de Guadiaro y Conil de la Frontera.

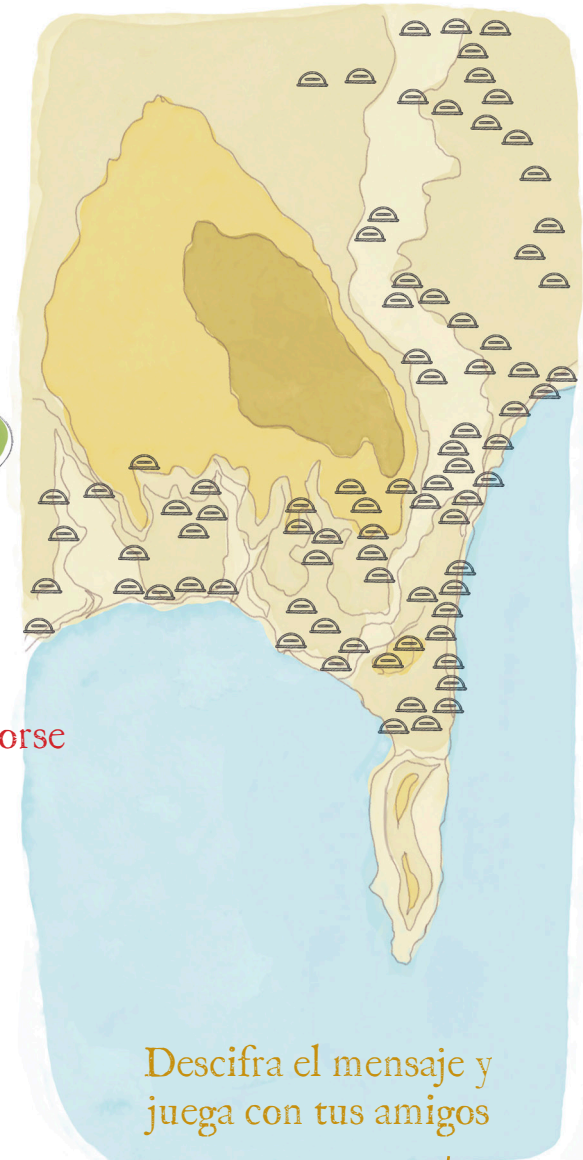


Podemos visitar el único búnker museo de Andalucía construido durante la II Guerra Mundial en el Enclave Arqueológico de Carteia. Pág 07

Aprende el código morse

Espacio entre letras o o o

A	• ■	N	■ •
B	■ • • •	O	■ ■ ■ ■
C	■ ■ • •	P	■ • ■ •
D	■ • •	Q	■ • ■ ■
E	•	R	■ • •
F	• • ■ •	S	• • •
G	■ ■ •	T	■
H	• • • •	U	• • ■
I	• •	V	• • ■ ■
J	• ■ ■ ■	W	■ • ■ ■
K	■ • •	X	■ • • •
L	• • • •	Y	■ • ■ ■
M	■ ■	Z	■ • • •



Descifra el mensaje y juega con tus amigos

• • • • • ■ • • • ■ ■
• ■ • • • • • • • • • • • • • • • • •




ESPACIOS NATURALES

¡El planeta Tierra es nuestro hogar!

Tenemos que **aprender a cuidar y proteger el medio ambiente**, además de toda la **flora y fauna** que vive en él. El municipio cuenta con **parajes naturales** que forman parte del **Parque Natural de Los Alcornocales** y que merecen la pena visitar y conocer. Hay una **gran diversidad natural** que podemos **disfrutar con actividades al aire libre, observación de especies** y una larga lista de **actividades de deportes y ocio**.

Vamos a conocer de cerca los **espacios protegidos** más importantes, **aprender curiosidades** de los habitantes de los **bosques, ríos, montañas y mares** para **trabajar todos juntos** en la **conservación** del entorno natural. Tampoco deberíamos olvidar las **tradiciones** que pasan de generación en generación, como puede ser los **usos prácticos** de ciertas **plantas** para la **gastronomía o medicina**. Puedes sentirte como un auténtico/a explorador/a recorriendo los **senderos y rutas** para descubrir sus secretos. La **naturaleza** guarda muchos **tesoros**. La **costa** y las **playas** también son **piezas claves** de nuestro entorno y las podrás recorrer de pe a pa. ¿A qué estás esperando?



Plantas



Setas




Productos de Nuestra Tierra




Animales



Kayak



Aves



Peces

Playas



Tradición



Bicicleta



En el interior

1 Sierra del Arca Ruta hacia La Cueva Horadada

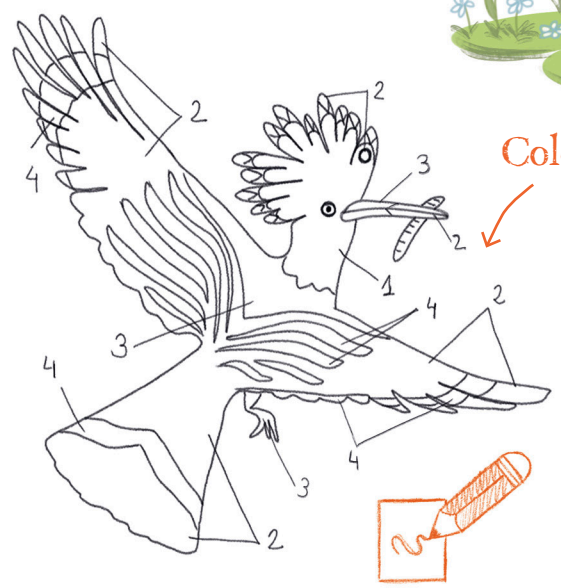


La Sierra del Arca es un monte de **252 metros de altura** donde está situada la **Cueva Horadada**. En esta sierra estaba situado un safari llamado **"Auto Safari Andaluz"** hasta 1982 cuando cerró sus puertas.

Babuinos y avestruces se escaparon y vivieron en la zona después del cierre del safari.



La **Ruta del Arca** tiene una longitud de 3 kilómetros aproximadamente y pertenece a la red de rutas de paseo de Andalucía. Es apta para niños.



Colorea la abubilla

2 Naranjas del Tesorillo

Las naranjas de Tesorillo se cultivan no sólo en el municipio vecino de San Martín del Tesorillo sino también en el **municipio de San Roque**, sobre todo en el **Valle de Guadiaro**.

Un zumo de naranja ayuda a fortalecer el sistema inmunológico.



Los colores de la Abubilla son:


- 1. Naranja.
- 2. Negro.
- 3. Marrón
- 4. Blanco

Es un ave muy peculiar, levanta su cresta en situaciones de alerta, su vuelo recuerda al de una mariposa. Llega al Pinar en primavera para criar a sus polluelos.

Es uno de los puntos de la comarca con mayor concentración de búnkeres de la Segunda Guerra Mundial. Ver página 14.

3 Sierra Carbonera

Sierra Carbonera está situada entre **San Roque y La Línea** y tiene una altitud máxima de **309 metros** sobre el nivel del mar. Los árboles fueron talados para hacer carbón, de ahí su nombre. Los paseantes pueden recolectar en esta zona **las tagarninas y los espárgos**.



Tagarninas y Espárgos.

5 Jornadas Micológicas


Al existir hongos venenosos o tóxicos, es **muy importante conocer cuáles son setas comestibles**. En caso de no ser experto en el tema, es mejor recolectar setas con una de las **empresas turísticas especializadas en rutas micológicas**.

Chantarella.

Macrolepiota.

Boletus.

Trompeta Negra.



4 Tagarninas esparragá

Lavamos muy bien las tagarninas. A continuación las hervimos con agua durante 5 minutos

En una sartén fríe ajo con rebanadas de pan con aceite de oliva virgen extra. Echa sal y pimentón, un poco de comino molido y agua. Añade las tagarninas

Deja a fuego fuerte, remuévelas hasta que estén tiernas. Por último, casca un huevo y deja que cuaje.



¿Sabes los nombres de estas setas?

Enlaza con flechas



Parque Natural de los Alcornocales

1 El Pino

La resina de pino es una sustancia viscosa y pegajosa. Tras ser expulsada al exterior del árbol se endurece y protege al pino.

Existen alrededor de 110 especies de pino en el mundo. Nada menos que **siete especies** de pino son nativas y originarias de la **Península Ibérica**.

Reino: Plantae Orden: Pinales
División: Spermatophyta Familia: Pinaceae
Clase: Coniferae Género: Pinus



2 Finca La Alcaldesa

Este **paraje natural protegido** cuenta con una extensión de aproximadamente 1500 hectáreas, pertenecientes en su mayoría a San Roque y lindando con la zona nordeste del Pinar del Rey. Está cubierta en buena parte por bosque de pino, alcornoque y acebuche, y son **muchas las especies animales** que aquí puedes encontrar, como ciervos, muflones, jabalíes y gran variedad de aves, reptiles o anfibios.


En la finca habitan muflones y ciervos.



¿Sabes qué especies de aves encontramos en el Parque Natural de los Alcornocales?

Arrendajo Común:

Los arrendajos son capaces de imitar los sonidos de otras aves, e incluso de otros animales.




Señala las aves que hayas podido ver.

Mirlo Común:

Es la primera ave en cantar cada día. Le gusta estar en la zona de matorral y arbolado donde hace sus nidos.

La bellota es usada por una amplia variedad de animales para alimentarse como los jabalíes que acuden por la noche al Pinar del Rey.



3 El Alcornoque

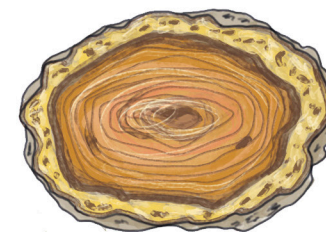
Es una especie del género de las encinas y los robles. Tiene una **corteza gruesa** y rugosa, de la que se **obtiene el corcho**.

Reino: Plantae Orden: Fagales
División: Magnoliophyta Familia: Fagaceae
Clase: Magnoliopsida Género: Quercus

El corcho tiene cualidades únicas e inigualables. Es un producto sostenible, natural y no contamina.

4 El Descorche

La **extracción del corcho** es una tarea muy especial y delicada. Se realiza cada nueve años aproximadamente. El corcho parece ser **consecuencia de la evolución** de la especie para protegerse contra el fuego.



Tronco de Alcornoque desde el interior.



Utilizado para adornar el Belén en Navidad.

En el descorche tradicionalmente se han utilizado animales de carga como el burro, varias razas autóctonas españolas se encuentran en peligro de extinción.

5 Finca Guadalquítón

Tiene una superficie de **500 hectáreas**. Cubierto principalmente por bosque de alcornoque, es el último tramo de costa con alcornocal junto al Mar Mediterráneo.

En esta finca se encontraron restos arqueológicos del Paleolítico Inferior y época romana.

Parque Natural de los Alcornocales.

6 El Pinar del Rey

En 1800 fueron plantados los pinos por la Marina Española para suministrar madera para los barcos de guerra. Debido a la derrota de la Batalla de Trafalgar en 1805, **no se talaron los pinos**. El bosque es de **propiedad municipal** con una superficie de **338 hectáreas**, y fue cedido por Fernando IV de Castilla en 1310.

7 Fósiles

Entre los materiales que existen entre estas rocas de **arenisca** encontramos muchos **fósiles marinos**.

Esto se debe a que, hace **25 millones de años**, el Pinar estaba cubierto por el mar.



Cardium. Ostrea. Pecten.

8 Madrigueras de topos

Fíjate en las galerías del suelo, en ellos podemos hallar indicios de presencia animal, como el **topillo común**. Estos animales excavan galerías de túneles bajo la tierra. **¡Ten cuidado no destruyas su hábitat!**

Durante nuestra estancia en el Pinar evitaremos hacer mucho ruido, así no molestaremos a los habitantes del campo y podremos ver a los animales.



¿Por qué es importante mantener limpio el campo?



La basura fuera del contenedor puede provocar incendios. Es importante tirar la basura a los correspondientes contenedores.



El Pinar cuenta con zonas de merenderos, fuentes y barbacoas.

¡Vaya! Alguien dejó una casita para las hadas.

Encontraremos zonas de senderos ciclables para pasarlo en grande.

9 Rutas Ciclables

San Roque dispone de unos diez kilómetros de rutas ciclables. Una de las más interesantes es la **Senda Peatonal de la Ribera del Río Guadarranque** que sigue el curso de esta desembocadura desde Estación de San Roque y Taraguilla hasta Guadarranque.

El **pico picapinos (Dendrocopos major)** un habitante habitual en la zona recreativa, podemos oír su tamborileo en el Pinar en cualquier época, sobre todo en primavera.



10 Zona Recreativa

El Pinar cuenta con senderos ciclables y zonas de merenderos **para estar con la familia**. El centro de interpretación de la naturaleza dispone de punto de información, aula de la naturaleza, zona multiusos y un jardín botánico.

11 Los Meblis

La **mezcla de culturas** ha hecho que existan expresiones propias. Así la palabra "**mebli**", aquí utilizada, sustituye a la de "canica". Estas denominaciones se originan en el **intercambio del hablar** entre Gibraltar y la comarca.



¿Cómo conseguimos extraer los piñones?

El piñón es la semilla del pino, se encuentra dentro de la piña y tienen una cáscara dura. Ha sido recolectado desde hace más de 6.000 años y se usa mucho en la cocina mediterránea.


Debemos aplastar la cáscara con una piedra grande para acceder al fruto.




Parque Natural de los Alcornocales

12 Sendero Tajo del Pajarraco

Durante esta caminata encontraremos el **bosque de ribera** formado por vegetación **ripícola** (vegetación propia de ríos). Al pasar por la cantera podremos visualizar los **nidos de abejarrucos** en las paredes de piedra arenisca.



Nidos de abejarrucos



13 Sendero Arroyo Alhaja

Una caminata muy fresca debido a que se realiza a la vera del arroyo de la Alhaja. Encontraremos una fuente de agua, la **Fuente Alhaja**, que emana desde **acuíferos naturales subterráneos**.

Fresnos, álamos, zarzamoras, alisos, rosales silvestres y adelfas.



¿Sabías que los helechos existían ya en la época prehistórica? Servían de alimento para los dinosaurios.

¿Conoces estas plantas aromáticas?



R_M_E_O

Se usa para cocinar carnes, y se puede hacer un alcohol de uso externo que alivia los dolores y el cansancio.



TO_I_L_L_

Tiene propiedades antisépticas, también se usa para repeler los mosquitos.



LAV_N_A

Es muy utilizada en perfumería por su agradable olor. Es relajante y su olor nos ayuda a conciliar el sueño.

14 Sendero del Cerro del Águila

En este camino llegando al Huerto del Ventorrillo, encontramos una **casa-venta** abandonada que era transitada por los viajeros de la ruta de la Cañada Real, que une San Roque con Gaucín.

En la cima del Cerro del Águila, de **157 metros** de alto, encontramos una **vista preciosa**.

15 El Buitre Leonado

Es un **ave planeadora** que se alimenta de **carroña**. Se la puede ver al amanecer en los bordes de los acantilados y barrancos.



Podemos ver este ave durante nuestro paseo por el sendero del Tajo del Pajarraco.

En las zonas de arroyo podemos encontrarlos...

Renacuajos que se transformarán en ranas...



Tritones...

Pequeños Peces...

- Ríos Arroyos
- Zona Recreativa
- Sendero Pinar del Rey
- Entrada Pinar del Rey
- Punto Información
- Aula Naturaleza
- Fuente
- Sendero Tajo del Pajarraco
- Sendero del Cerro del Águila
- Sendero Arroyo Alhaja
- Ruinas
- Área Merenderos
- Vista Panorámica
- Fósiles



Litoral, Río Guadiaro

Encontramos unos curiosos agujeros en el Puente de Hierro relacionados con la Segunda Guerra Mundial.

¿Qué es un Estuario?

Llamamos estuario a la desembocadura de un río, es decir el lugar donde el río llega al mar.

1 Puente del Río Guadiaro

Hasta su construcción la población cruzaba el río en barcazas, supuso un antes y un después para la **comunicación entre provincias**.

2 Estuario del Río Guadiaro

Es un buen lugar para **observar aves**. Tiene una superficie de 35 hectáreas. Está declarada **Zona de Especial Conservación** e integrada en la **Red Natura 2000**. Dentro de las especies residentes en el entorno destaca la presencia de **la nutria y la lamprea marina**, especies fuertemente amenazadas.

En el Estrecho de Gibraltar el paso de aves migratorias es el más importante de Europa Occidental, por aquí pasan 144 especies de aves diferentes.

3

Cigüeñas

La cigüeña, a pesar de ser un ave migratoria, **se ha asentado permanentemente** en nuestro municipio debido al **clima favorable**.

Es un **ave carnívora**, la cigüeña blanca se alimenta de una gran variedad de pequeños animales, incluyendo insectos, peces, reptiles y pequeños mamíferos y aves.

El junco tiene un tamaño habitual de 90 cm de altura. Crece en suelos húmedos, en riberas y pantanos.

Las nutrias de río se alimentan de pequeños peces, ranas y otros animales acuáticos que atrapan con la boca.

Se ven multitud de nidos en la carretera que circula entre San Roque y Castellar.

4 Aves Migratorias

La fecha más importante, por el número de **aves que se desplazan**, es entre los meses de agosto, septiembre y octubre, cuando las aves regresan con sus crías.

Algunas de las aves que avistamos en el Estuario de Guadiaro son... **Flamencos, Ostreros, Porreros Comunes, Patos Cuchara, Patos Colorados...**

5

Actividades en Kayak

Disfruta de rutas en **Kayak** por las aguas del río Guadiaro y el río Guadarranque hasta sus desembocaduras, con avistamiento de aves. Es una actividad para todas las edades y niveles y **es beneficiosa para la salud**, tanto física como mental.

6

Laguna de Torreguadiaro

El paraje natural de la **Laguna de Torreguadiaro** es un pequeño espacio de **2 hectáreas**, nacido de un antiguo brazo de la desembocadura del Río Guadiaro. Quedó separado por **cambios naturales y artificiales en la costa** en el Siglo XX.


Cuenta con una ruta de pasarelas, paneles informativos y observatorio de aves.

Algunas de las aves que avistamos en la Laguna de Torreguadiaro son... **Calamones, Gallinetas de Agua, Garcetas, Garzas Reales, Cormoranes...**



Litoral, Playas

Escribe tu respuesta y colorea la bandera.



El Faro de Torrecarbonera era una torre vigía (siglo XVI) construida para avisar a la población de ataques de piratas berberiscos. Más tarde fue reconvertida en faro.

2 Playas de la Bahía

Las playas localizadas al oeste del Peñón de Gibraltar son las de **Campamento, Puente Mayorga y Guadarranque**. Estas playas son menos profundas y por tanto más seguras, ideales para familias con niños/as pequeños/as. Todas las playas sanroqueñas cuentan con aseos, duchas, papeleras, contenedores de reciclaje, pasarelas, zonas de aparcamiento, acceso para personas con discapacidad, servicios de limpieza y salvamento.

3 Chumbos

Durante el final del verano es habitual encontrar vendedores de **higos chumbos** en las playas de nuestras costas.

¿Qué color debe tener la bandera para un baño seguro?



El municipio de San Roque cuenta con **quince kilómetros de playas** repartidas entre la costa mediterránea y la Bahía de Algeciras.

1 Playas del Mediterraneo

Las playas situadas al este del Peñón de Gibraltar son las de **Cala Sardina, Torreguadiaro, Puerto Sotogrande, Guadalquitón-Borondo y El Faro-Alcaidesa**. Las playas de Cala Sardina y Alcaidesa son las **dos playas** distinguidas con **Bandera Azul de los mares limpios**.

Además de todos los servicios, la playa de Torreguadiaro dispone de **biblioplaya** en verano. También existen **diez chiringuitos** en esta parte de la costa donde puedes disfrutar de la mejor gastronomía, además de zonas de alquiler de hamacas y sombrillas.

No olvides comprobar el color de la bandera para un baño seguro.



En las costas podemos encontrar cangrejos y camarones

4 Puerto Deportivo de Sotogrande

El **Puerto Sotogrande** es donde se sitúan las principales instalaciones náuticas del municipio. Cuenta con **1382 atraques** y es el más grande de Andalucía. Celebran **regatas** y muchos otros **eventos** relacionados con los **deportes náuticos**.



El **paddle surf de travesía** es la actividad más habitual en verano, consiste en remar para recorrer un tramo de la costa.

¿Has visto un Alcatraz?



Acude a tierra solo para anidar y cuidar a sus crías.

5 Paddle Surf, Stand UP paddleboarding o SUP

Un **deporte muy divertido** que podemos practicar en nuestras costas y que resulta muy relajante y **beneficioso para nuestro cuerpo**. Es fundamental el uso de protección solar.

6 El Espeto

El **espeto** es un plato típico de la costa y consiste en espetar, es decir ensartar pescado, **tradicionalmente sardinas**, en finas y largas cañas, para asarlo con leña en la arena de la playa.



NUESTRAS FIESTAS Y TRADICIONES

¡Únete a las fiestas
y participa en las
tradiciones locales!

Seguro que te lo pasas súper bien, aprendes más de **las costumbres y la cultura** de la zona, y además puedes hacer nuevos/as amigos/as. No

importa cuándo llegues a San Roque, prácticamente todo el año hay algún tipo de fiesta. **Vive momentos inolvidables** que formarán parte de recuerdos entrañables durante toda la vida. En San Roque las fiestas y tradiciones son muy importantes, algunas se remontan siglos atrás. Es de gran importancia nuestra **Semana Santa**, declarada de **Interés Turístico Nacional de Andalucía**. En ella se conmemoran hechos históricos además del culto católico. Representando la **Procesión Magna** transmitimos el recuerdo del éxodo sanroqueño y cómo algunas de las tallas más antiguas se recuperaron de manos inglesas en Gibraltar. Entre nuestras tradiciones conoceremos **el carnaval, las romerías, la noche de San Juan o las ferias** entre otras, tradiciones muy representativas de nuestra región pero con las **singularidades de nuestro pueblo**.



Carnaval

Semana Santa



Romería San Roque



Virgen del Carmen

Noche de San Juan



Feria



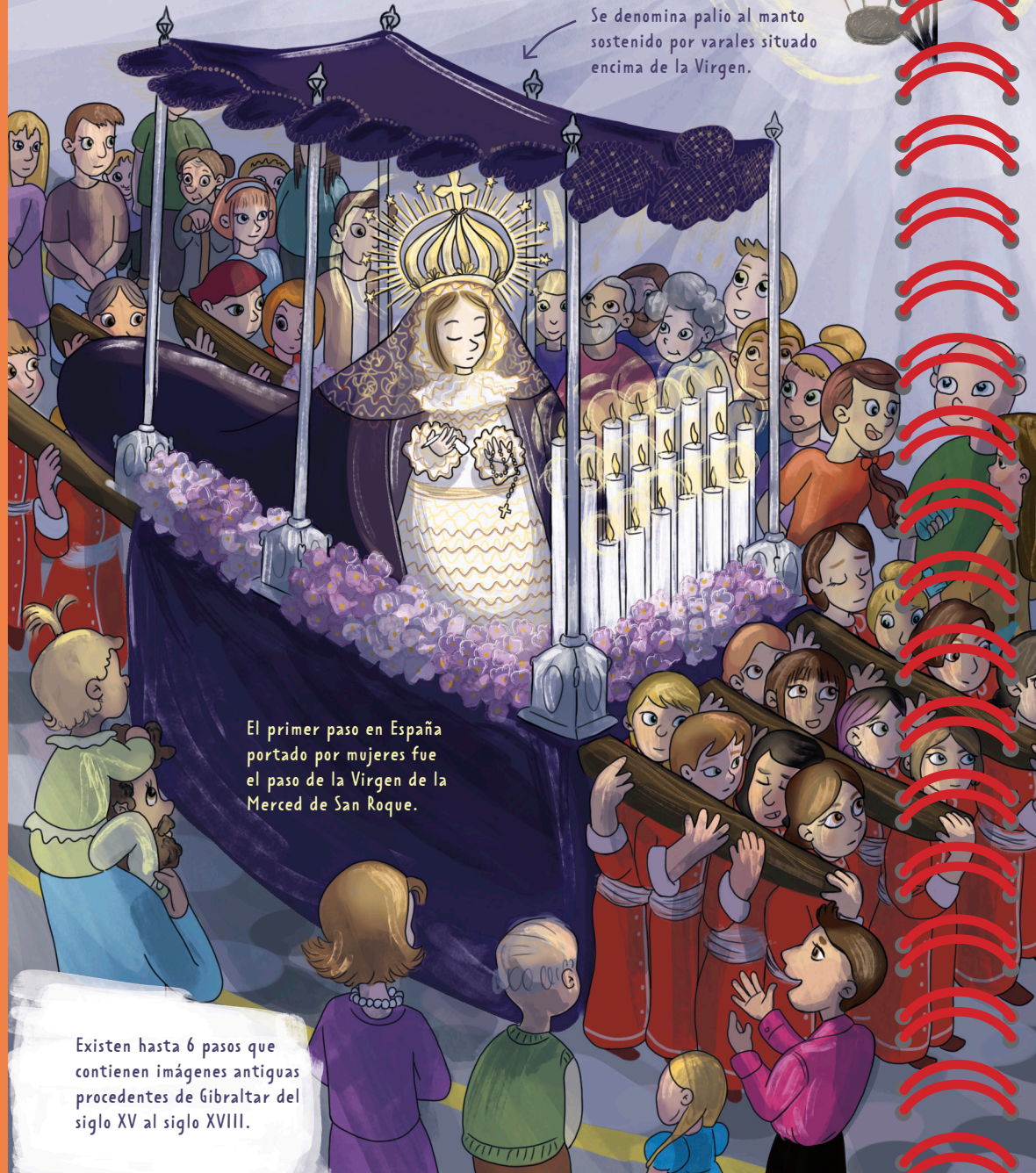
Belén Viviente



Fiestas y Tradiciones

1 Semana Santa

Se denomina palio al manto sostenido por varales situado encima de la Virgen.



El primer paso en España portado por mujeres fue el paso de la Virgen de la Merced de San Roque.

Existen hasta 6 pasos que contienen imágenes antiguas procedentes de Gibraltar del siglo XV al siglo XVIII.

La Semana Santa de San Roque, **declarada de Interés Turístico Nacional de Andalucía**, es una de la más importantes de la provincia de Cádiz y la más histórica del Campo de Gibraltar.

Con la Semana Santa, el cristiano conmemora el Triduo Pascual.

Hay procesiones todos los días, pero la procesión más importante es la **Procesión Magna** del Viernes Santo cuando se **procesionan 14 pasos diferentes**. Este desfile constituye una de las tradiciones más antiguas y populares de la ciudad.

Algunos vecinos de San Roque adornan sus balcones con ramas de palma en conmemoración del Domingo de Ramos. Estas ramas se dejan expuestas durante toda la semana.



Se denominan capirotas a los sombreros altos de los penitentes.



Llevar un cirio, se trata de una vela grande.

Cada cofradía tiene unos colores establecidos en sus ropajes.

Fiestas y Tradiciones



2 El Origen de las Tallas


En San Roque se conservan tallas más antiguas que la propia ciudad, ya que éstas **fueron recuperadas de Gibraltar tras el éxodo**. En 1722 los pescadores genoveses organizaron una procesión con el Nazareno. Cuando llegaron a Campamento, las autoridades españolas no les permitieron volver con la imagen.

Cuenta la leyenda que alguna imagen llegó a San Roque montada en burro, simulando ser una persona para burlar a las autoridades inglesas.



Se conservan de esta época las siguientes imágenes: la Soledad, el Santo Entierro, el Cristo de la Humildad y la Paciencia, el Nazareno y el Cristo del Calvario o también llamado Cristo de las Aguas, ya que se procesionaba para pedir lluvia. Además de las procesiones en el Centro Histórico de San Roque, **también hay procesiones en las barriadas del municipio:** Campamento, Puente Mayorga, Taraguilla, Estación, Guadiaro y San Enrique de Guadiaro.

Aparecen en el relieve "El Éxodo" de Ortega Brú dos tallas de origen gibraltareño, el Cristo de la Vera Cruz y Santa María la Coronada.

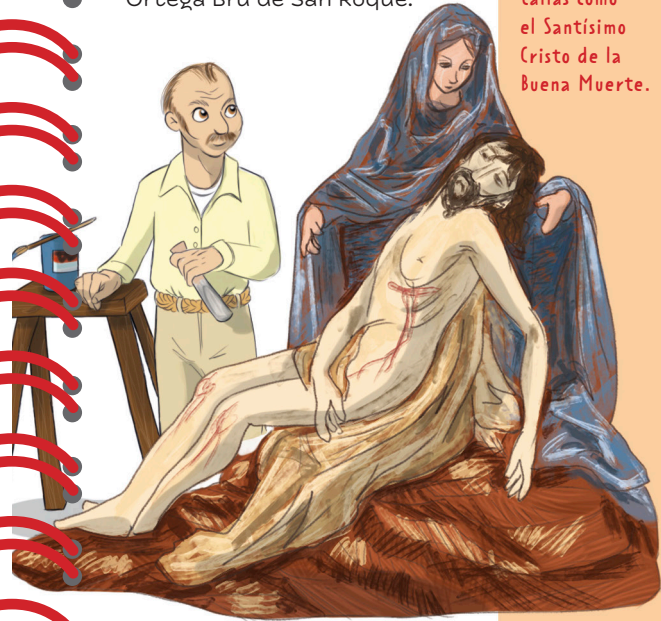


Detalle de la puerta del artista Ortega Bru para su encargo del Vaticano. Escena de la Asunción.



4 Unas Puertas para Italia

En 1956 el **escultor sanroqueño Luis Ortega Brú** trabajó en la elaboración de unos relieves en bronce para **una puerta muy especial**. Realizada bajo las directrices de San José María Escrivá de Balaguer irían a formar parte de su **oratorio privado en la Villa Tevere**, prelatura del Opus Dei en **Roma**. Los moldes se exponen en el Museo Luis Ortega Brú de San Roque.



En la Semana Santa sanroqueña se procesionan algunas de sus tallas como el Santísimo Cristo de la Buena Muerte.

Luis Ortega Brú

5

En la Estación de San Roque nació en 1916 uno de los imagineros más importantes del siglo XX. De familia alfarera pronto destacó en las artes. En 1931 asistió a la Escuela de Artes y Oficios de La Línea y en 1934 acudió a la Academia del poeta, dibujante local José Domingo de Mena. Pero su aprendizaje quedó truncado por la Guerra Civil en la que sus padres fueron fusilados y tras la que tuvo que ir a la cárcel. Los horrores vividos en ella marcaron su vida para siempre. Posteriormente se instaló en Sevilla en donde continuó su formación en la Escuela de Artes Aplicadas en 1945. Pronto comenzará a destacar como imaginero con unos Cristos desgarrados y unas Vírgenes llenas de ternura. En el Museo Luis Ortega Brú se encuentran algunas de sus grandes obras imagineras como La Piedad y La Resurrección. Por otro lado, gracias a la Fundación Luike podemos encontrar piezas que hablan lenguajes estéticos de vanguardia como el futurismo y el cubismo. Una visita al Museo Luis Ortega Brú nos brinda una oportunidad única de conocer esta faceta.

Luis Ortega Brú

3 Torrijas

Se corta el pan en rebanadas y se reserva.



En una cazuela honda calentamos la leche con la cáscara de limón, la canela y la vainilla (opcional), llevándola a ebullición.

La leche, la ponemos en una fuente y pasamos las rebanadas de pan por ella, dejando que se empapen bien.



Mientras, batimos los huevos y calentamos el aceite en una sartén. Sacamos el pan de la leche, lo pasamos por el huevo y lo freímos hasta que esté bien dorado.



Para terminar, se pasan por miel.



Fiestas y Tradiciones



7 Toro del Aguardiente

Ver página 57

Como celebración popular destaca la del **Toro del Aguardiente**, que tiene lugar **durante la Feria Real**, congregando a un gran número de personas.

8 Romería de San Roque

En Abril se celebra la **Romería de San Roque**, durante el **último fin de semana del mes**. El sábado la procesión parte de la **Ermita de San Roque** hasta el **Pinar del Rey** y el domingo la imagen regresa de nuevo al pueblo.




La **Romería de San Enrique** es otra romería que se celebra en el municipio, la imagen se procesiona desde la **Parroquia de San Enrique** hasta el **Río Guadiaro** y vuelta.

Las romerías se celebran desde mucho antes del éxodo al cerro de San Roque.

6 Ferias

San Roque es un municipio muy extenso y cuenta con ferias no sólo en el centro de la ciudad sino también en **casi todas sus barriadas**. El calendario de ferias se extiende desde junio hasta agosto. Aunque hoy en día es una fiesta y tradición para el ocio, en **sus orígenes la feria** era un punto de encuentro para comprar y vender **ganado**, que se celebra desde **1852**.

9 Romería de San Enrique



10 Carnaval

El carnaval es una fiesta importante en nuestra provincia y está muy **ligada al cante de coplas** que no se da en otro lugar del mundo. En el carnaval se ven **disfraces**, grupos que cantan coplas, **desfiles y fiestas en la calle**.

11 Belén Viviente

En **vísperas de Navidad** se celebra el Belén Viviente de San Roque **junto a la Iglesia Santa María La Coronada**, con la organización de la Agrupación Parroquial Nuestra Señora del Rocío y colaboración del Ayuntamiento de San Roque.



Se pueden ver 50 puestos de mercado con fines solidarios y todos los participantes, hasta 200 personas, vestidas de época bíblica para representar el nacimiento de Jesús.

12 Noche de San Juan

La noche del 23 al 24 de junio se celebra la Fiesta de San Juan, la **llegada del solsticio de verano**, en el municipio de San Roque. Las hogueras se organizan en Torreguadiaro, Taraguilla y Puente Mayorga.



Tradicionalmente se hacen hogueras, estas se saltan y se espantan los malos espíritus, rompemos con lo malo del año (por eso se quemaban enseres antiguos) y hacemos votos por el amor y la felicidad.

13 Virgen del Carmen

El 16 de julio se celebran las **procesiones** de la Virgen del Carmen en algunos lugares de nuestro municipio: Torreguadiaro, Puente Mayorga y Guadarranque.



NUESTRA CIUDAD



¡Un pueblo pintoresco e histórico!

San Roque es una **ciudad relativamente joven**, fundada hace poco más de 300 años. Aunque los habitantes de Gibraltar se marcharon el 4 de agosto de 1704, no es hasta el 21 de mayo de 1706 cuando se reorganiza oficialmente el **Ca-bildo de Gibraltar** en el campo de San Roque. El **Conjunto Histórico de San Roque** alberga **muchos rincones interesantes, museos y monumentos**. Es un **pueblo blanco típicamente**

andaluz con **calles estrechas** de adoquines con **muchas cuestas** por estar construido sobre un cerro. Muchas de las casonas del **Centro Histórico** disponen de **patios andaluces, fachadas encaladas** y **herrajes** en las ventanas y balcones, además de los **tejados a dos aguas**.

El **municipio** cuenta con aproximadamente **32.000 habitantes**, unos **13.000** en el **Casco Urbano** y los restantes **19.000** en las **numerosas barriadas y urbanizaciones**. Muchos de los núcleos del municipio también tienen una historia interesante.

Hoy día la **economía** del municipio de San Roque está formada por **dos sectores principales: la industria pesada** (petroquímica y generación de energía eléctrica) **y el turismo**, sobre todo el turismo deportivo (golf, polo y deportes náuticos), además de sus playas.



Plaza de Toros



Teatro Juan Luis Galiardo



Iglesia de Santa María La Coronada



El Perro de San Roque



Faro La Alcaidesa



Puente de Hierro



La Ermita



Complejo Diego Salinas



Patios Sanroqueños



Plaza de Armas

Fuente María España



Estación de San Roque



San Roque Centro Histórico

1 La Ermita

El edificio ubicado junto a la Casa Consistorial es una **reconstrucción basada en el complejo original**, el cual sufrió ampliaciones hasta convertirse en la actual iglesia.

En su **interior se encuentra la imagen de San Roque**, ofrecida por el capitán sanroqueño Juan Rojas en 1833. Se saca en procesión a esta imagen durante la Romería de San Roque.



La Ermita es muy querida por los sanroqueños, jugando un papel importante en la historia del pueblo.



Su ubicación fue la elegida para asentar la nueva ciudad de San Roque.

2 Farola de Gas

En el **Siglo XIX**, antes de que existiera suministro eléctrico, **las farolas funcionaban con distinto combustible**. En la Calle Mercedes Huertas existe una farola a gas (fuera de uso) que recuerda ese periodo.



3 Plaza de Toros

Se empezó a construir en 1850. Se confiaron los cálculos a un **maestro de matemáticas** de la ciudad, pero **éste se equivocó**, así que se comenzaron a construir los cimientos **quedando el rueda más pequeño y sin espacio para el callejón**. La Plaza de Toros fue inaugurada en **1853**.

4 Búsqueda de Relojes


En San Roque existen **muchos edificios que tienen reloj**, incluido un reloj solar en uno de ellos. ¿Puedes encontrarlos? Señala aquí tus búsquedas.

- Casa Consistorial
- Plaza de Toros
- Iglesia Santa María La Coronada
- Plaza de Andalucía
- Palacio de los Gobernadores

5 Complejo Municipal Diego Salinas

Antiguo cuartel del ejército, del siglo XVIII, fue uno de los más grandes de su época y cerró sus puertas en 1995. Los edificios, de estilo neoclásico, han sido **restaurados**.


Actualmente los edificios albergan la nueva Casa Consistorial, la Biblioteca Central, la Escuela Oficial de Idiomas, Gestión Tributaria, AMDEL, CADE y la Jefatura de Policía Local.



6 Rótulos Manzana

Hay una **curiosidad sobre los nombres de las calles sanroqueñas** y es que existen muchos rótulos con el nombre Manzana. Esta denominación se refiere a una agrupación de viviendas rodeada por cuatro calles. **En 1860 salió una Orden Real** que dictaba que todas las manzanas en España tenían que estar rotuladas.

Los sanroqueños usan nombres populares, en vez de los oficiales, para referirse a algunas de sus calles: calle Málaga, Larga, Escaloncitos, Algeciras, Sol o Plata.




San Roque Centro Histórico

7 La Alameda

La Alameda de San Roque se llama **Alfonso XI** en honor del rey castellano que **murió** de peste negra **asediando Gibraltar en 1350**, durante el quinto asedio contra el Reino de Granada. En La Alameda se encuentra el **Teatro Juan Luis Galiardo**, que cuenta con 670 butacas.



Perfecta para dar un agradable paseo y disfrutar del sonido de su fuente.



8 Museo de San Roque

Situado en la **Calle San Felipe**, el museo cuenta con una colección impresionante de **descubrimientos arqueológicos de la antigüedad**, así como elementos históricos de San Roque que se remontan a la edad media, moderna y contemporánea.

Encuentra la Escoba, la Regadera y la Silla Andaluza




9 Patios Sanroqueños

Una de las características del casco histórico de San Roque son los **más de 50 patios andaluces centrales con columnas de orden toscano**. Algunas de las viviendas tienen pozo o aljibe y el estilo de distribución de las viviendas es similar al de la época romana.

10

Museo CB Radioaficionados

Este museo ubicado en La Alameda cuenta con una exhibición de hasta **3000 piezas** siendo 800 de ellas permanentes. Esto convierte a esta curiosa exposición en la **más grande de Europa**.



12

Plaza de Andalucía

A los pies de la famosa calle San Felipe es conocida como "la Parada", **fue donde se rodó parte de la película "El Precio de la Muerte" de 1963** protagonizada por Laurence Harvey, Alan Bates y Lee Remick dirigidos por Carol Reed.

11

Juan Luis Galiardo

El Goya se encuentra expuesto en el Teatro de Juan Luis Galiardo en San Roque



Actor nacido en San Roque el 2 de marzo de 1940, existe una placa en la casa donde nació que le rinde homenaje. El Teatro Juan Luis Galiardo fue inaugurado en el verano de 1995 pero tomó el nombre del conocido actor sanroqueño el 10 de febrero de 2001. Pregonero de la Feria Real, impartió la ponencia inaugural de los Cursos de Verano de la Universidad de Cádiz en San Roque, en la que habló sobre Don Quijote, personaje que encarnó como actor. Juan Luis Galiardo ganó el premio Goya al Mejor Actor en el año 2000 por su papel protagonista en la película "Adiós con el corazón". Tenía mucho interés en que, al fallecer, todo su legado viniera a San Roque y dejó constancia de ese deseo. Falleció el 22 de junio de 2012.



San Roque Centro Histórico

13 La antigua Plaza de las Verduras

Conocida hoy día como **Plaza de la Iglesia**. El mercado se ubicaba en este punto antiguamente.


14 Palacio de los Gobernadores

Se trata de un edificio señorial de la **segunda mitad del siglo XVIII**. Se denominó Casa de Berlanga, dado que su propietario era Juan de Berlanga, general de los Reales Ejércitos. **Actualmente se encuentran ubicadas las Delegaciones de Cultura y Turismo de San Roque**. Su salón de Plenos y salas recogen cuadros de José Cruz Herrera, un relieve de Ortega Brú y cuadros de Daniel Castilla Zurita.

Retratos de ilustres sanroqueños.



General Linares



Coronel de Caballería Manuel Montesinos



Mariscal de Campo Luis de Lacy Gautier




Periodista y político Francisco María Tubino

15 Museo Luis Ortega Brú

En esta parte del Casco Histórico podemos encontrar **el Museo Luis Ortega Brú** donde vemos, además de sus obras de imaginería y encargos religiosos, su obra más contemporánea y menos conocida.

En el relieve realizado por encargo en 1970 para el Ayuntamiento de San Roque se muestra un caballo, un perro y veinticinco personas.

Su torre recoge las mejores vistas de San Roque.



16 Iglesia de Santa María de la Coronada

Construida sobre la antigua ermita de 1508 y con amplias modificaciones a lo largo de los siglos, no fue hasta **1735** cuando **se ordenó edificar la actual iglesia**, construyéndose la torre del campanario en 1826. Aquí se encuentra **la sepultura del poeta y militar José Cadalso** muerto en el Gran Asedio (1782).

17 Capilla de la Visitación

Del **siglo XVIII** y ubicada en la **calle Coronel Moscoso**, alberga imágenes religiosas de las que destaca el Nazareno recuperado de Gibraltar. En el edificio anexo se encontraba el Hospital de la Caridad, fundado en 1776.

¿Qué dos tallas famosas sanroqueñas aparecen en el carro del Éxodo?

- 1. _____
- 2. _____




San Roque Centro Histórico

18 Plaza de Armas




Llamada **originalmente Plaza Mayor**, era donde se organizaban las corridas de toros hasta que fue inaugurada la Plaza de Toros en 1853. **En 1720 fue inventado el pase de muleta** en esta plaza por el torero Manuel Ballón "El Africano".

Juega a la Búsqueda del Escudo de la Familia Rendón en La Plaza de Armas



19 Antigua Casa Consistorial

La Antigua Casa Consistorial fue construida en el siglo XVIII y durante muchos años fue la sede principal del Ayuntamiento de San Roque. En su interior destaca la **vidriera de los años 50**, símbolo de la cuestión y pérdida de Gibraltar en 1704. **Desde su balcón se declararon las dos repúblicas.**



20 La Puerta Misteriosa


Existe en San Roque una **puerta misteriosa** con una inscripción que pone "San Miguel Arcángel" y la fecha de 1885, que no conduce a ningún lugar. Se trata de la **antigua puerta de la huerta del cura Miguel Villalba y Vela, comprada en 1818.**

21 Mirador Poeta Domingo de Mena

Aquí disfrutamos de destacadas vistas del Mar Mediterráneo, el Peñón de Gibraltar, La Línea, La Bahía, Ceuta, Monte Musa y Norte de Marruecos y Algeciras. Debajo del mirador se encuentran varias fuentes y **dos cañones usados durante el Gran Asedio de Gibraltar (1779-1783).**

22 Antiguo Pósito

Situado cerca del mirador Domingo de Mena, este **edificio de 1763** ha sido restaurado recientemente.




"El perro de San Roque no tiene rabo, porque el guardasantero se lo ha cortado"




24 El Perro de San Roque

Escultura obra de **1998 del artista Victor Quintanilla** situada en Cuatro Vientos. Las leyendas de la época de la peste de 1885 cuentan que la gente acudía al párroco para que les suministrase polvos sanadores, el negocio fue tan bien que dejó al **perro sin rabo** pues los polvos surgían de la raspadura del mismo.

23 La Estatua del León



Estatua de 1955, **obra del escultor Juan Cristóbal Quesada**, llamada "Monumento a Gibraltar". Simboliza el valor, el coraje y la fuerza de los caídos en los asedios a Gibraltar.

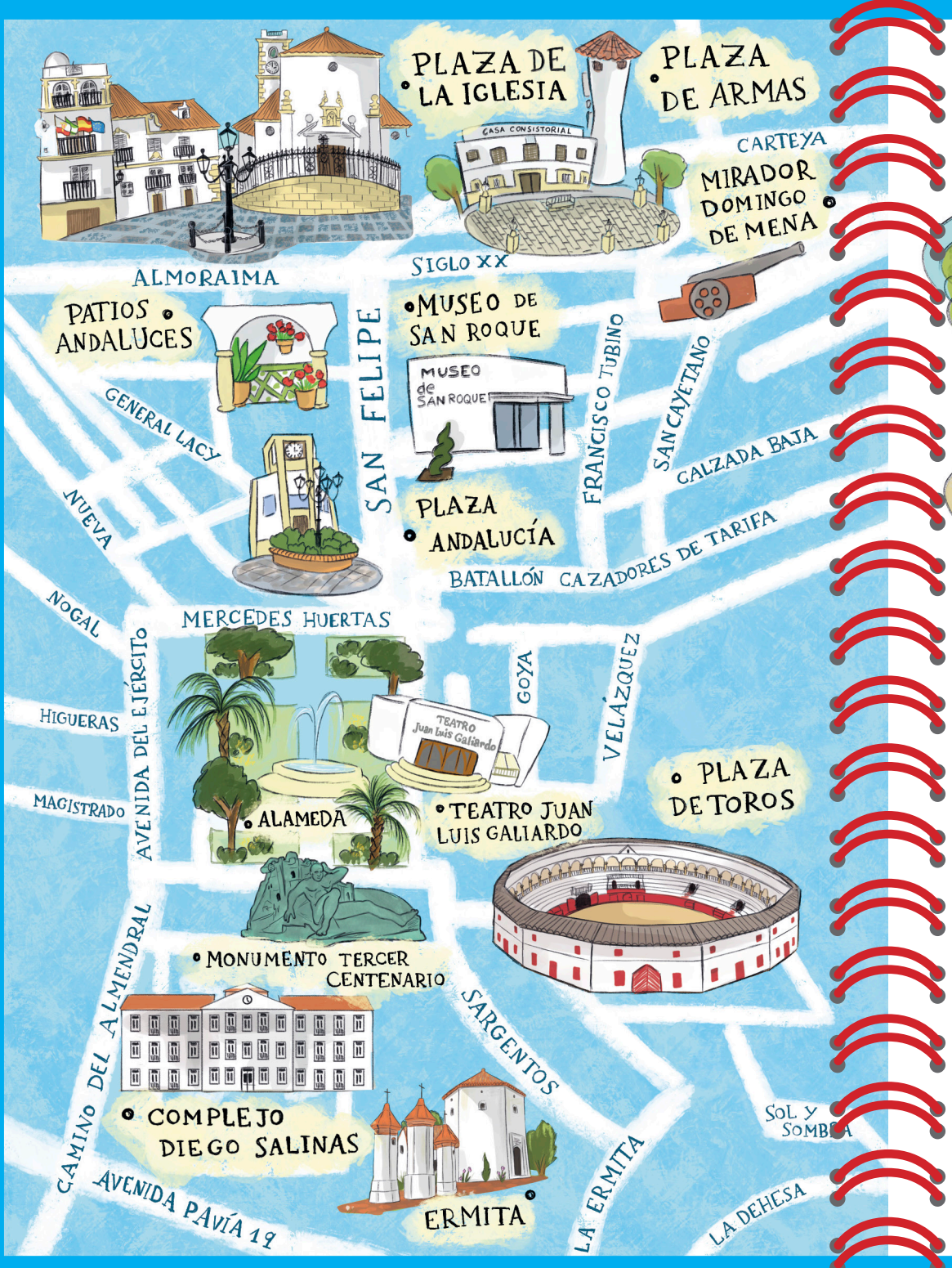


Juega uniendo los puntos, descubre el León de Quesada.


25 Las Columnas de Hércules

Las **míticas Columnas de Hércules**, Gibraltar en Europa y Monte Musa en África son testigos de dos de los 12 trabajos de Hércules. Entre San Roque y África existe una distancia de 32 kilómetros.

"El clamor del derecho es más fuerte que el de los cañones"



San Roque Centro Histórico




Su nombre aparece en antiguas canciones y leyendas sanroqueñas, era lugar de reunión y conversación de las gentes del pueblo.

Esta costumbre fue cayendo en desuso tras la aparición de agua corriente en los hogares y el auge en la venta de agua embotellada.

28 Puente de la Madre Vieja

Este **histórico puente de 1776** está junto al Arroyo de la Madre Vieja. Fue construido por Orden Real del Supremo Consejo de Castilla. El puente tiene dos placas de piedra labrada con los **escudos de armas de San Roque** y sus correspondientes leyendas.



26 Fuente María España

Fuente del **siglo XVIII**. El corregidor quiso dar su apellido a la fuente, pero el pueblo preservó el nombre que siempre tuvo. El **apellido España** es de una de las familias que salieron de Gibraltar cuando fue ocupada por los británicos en 1704. **San Roque contaba con varias fuentes públicas**, siendo las más conocidas: Fuente María España, Fuente El Chorro, Fuente de la Salud, Fuentecilla del Soldado, donde la gente iba para su abastecimiento diario.

27 La Cruz del Padre Ventura

La Cruz del **Padre Ventura** está situada en una vereda en lo alto de una loma cerca de la entrada del Toril. Fue iniciativa del **religioso Ventura**, quien sobre el año **1779** la mandó colocar, siguiendo la costumbre de ubicar una cruz en las poblaciones donde se hallaba.



San Roque, Mi Ciudad

1 Miraflores

En este lugar se reunió el **Cabildo exiliado** de Gibraltar en 1792. Y la popular **Venta Miraflores**, abierta en 1916, es todo un icono en la zona ya que era frecuentada por espías alemanes durante la **II Guerra Mundial**.



Era un punto de descanso para numerosos viajeros.

3 Taraguilla

En este lugar existía una **importante vía romana**. Hay documentación de 1582 que nos habla de una finca habitada con este mismo nombre, origen de la actual denominación.



4 San Enrique de Guadiaro


Esta zona fue fundada como colonia agrícola en **1887** por la **familia Laríos**. Su nombre proviene de uno de sus miembros y hoy día el polo es una de sus actividades más importantes.



La Ruta más popular es la de San Roque - Ronda

6 Puente Mayorga

Es una de las **poblaciones más antiguas** de la Bahía, y es que ya en el **siglo XVI** aparecía como un destacado puerto marítimo. El origen de su nombre está en uno de sus habitantes, el agricultor **José Mayorga**.



2 Estación de San Roque

Esta barriada se creó como tal en **1909**, cuando aumentó la población al entrar en funcionamiento la **estación ferroviaria desde 1890**, con el primer tramo de la línea Algeciras-Boadilla.

5 Pueblo Nuevo

Este núcleo se fundó en los años 60 del **siglo XX** tras asentarse buena parte de los **trabajadores de la zona** de Sotogrande. Actualmente es un importante punto residencial del municipio.

7 Guadarranque

Antigua aldea pesquera donde se encuentra el importante **yacimiento de Carteia**. Últimamente su nombre ha cobrado actualidad literaria, debido a que en esta barriada residió durante muchos años la que fuera **espía británica** Rosalinda Fox.

Véase punto 4 de la página 14

8 Guadiaro

Su nombre se debe al importante río del que ya se tienen noticias en el **siglo VI a. C.** En su suelo se encuentra el yacimiento de la antigua **ciudad romana de Barbésula**, especialmente significativo es su Puente de Hierro.



Véase la página 50


11 Sotogrande

El empresario **Joseph McMicking** fundó esta urbanización mundialmente conocida en **1962**. La construcción de su **primer campo de golf tuvo lugar en 1964**, y hoy es un centro turístico en el que destacan los deportes náuticos, polo y golf. ¡No puedes perderte su puerto deportivo!

12 Alcaidesa

El actual **Faro de Torrecarboñera** era una **torre vigía** que databa del **siglo XVI**. La naturaleza de su playa y el golf la hacen un lugar excepcional para disfrutar.

Véase la página 27



Véase punto 1 de la página 25

9 San Roque Club

Es la antigua mansión de la familia Domecq. Hoy en día es una importante urbanización en la que **destaca la actividad deportiva del golf**.

Véase la página 53



10 Torreguadiaro

Recibe este nombre debido a las torres vigía del **siglo XVI** allí existentes. El origen de la población se encuentra en la antigua **barriada de Pescadores**. Hoy en día la actividad pesquera se ha transformado en desarrollo turístico.

Véase punto 2 de la página 27



13 Campamento


Esta barriada nace por el levantamiento de **campamentos militares** con motivo del Gran Sitio de Gibraltar (1779 – 1783). Con anterioridad, en el **siglo XVII**, ya existían dos cortijos conocidos: **Benalife y Buena Vista**. Durante las primeras décadas del **siglo XX** fue un centro deportivo con hipódromo y canchas de polo y golf.

MUCHA DIVERSIÓN

Si te aburres,
¡les porque quieres!

La zona de San Roque ofrece un sinfín de alternativas de **ocio** y **deporte**. Si te gusta el deporte, tienes la opción de elegir entre múltiples disciplinas, desde **clases de golf en algunos de los campos de golf del municipio** a **cursos de vela en el Puerto Sotogrande**. También existen instalaciones como los **Skate Parks** para los amantes de los **monopatines**. Si lo tuyo es la lectura y eres un **ratón de biblioteca**, estarás


encantado/a con **la Biblioteca Municipal**. Descubrirás que en San Roque hay una **gran afición por los cómics y los superhéroes** de la mano del sanroqueño **Carlos Pacheco**, el **mejor dibujante de cómics de España** y que ha trabajado con las mejores editoriales del mundo (Marvel y DC Comics). El **verano** es la época del año en la que se celebran diferentes **ferias** en el municipio y podrás disfrutar de las **atracciones y los puestos** típicos en las fiestas. Proponemos algunas **actividades** más **típicas** como **deportes náuticos**, una ruta en **Segway** o disfrutar del ambiente en un **partido de polo** del **Torneo Internacional en Santa María Polo Club y Ayala Polo Club**. Además, el Ayuntamiento pone a disposición de los ciudadanos diferentes talleres en su **Universidad Popular**, en los que se tiene la oportunidad de aprender diferentes **habilidades adaptadas** a todas las edades y exigencias, contando para ello con los mejores profesores.



Cursos de Golf



Creatividad



Entrevista Carlos Pacheco



Biblioteca



Vela

Skate Park



Clases de Buceo



Feria



Segway



Polo



Actividades de Ocio y Deporte

1 Golf cursos para niños

Algunos de los siete **clubes de golf del municipio** de San Roque cuentan con **escuelas, academias y campamentos de golf** para la introducción, iniciación y preparación de los menores en esta disciplina como deporte base.



Gracias a esta formación, golfistas locales como Álvaro Quirós y María Parra se han convertido en grandes profesionales de éxito en torneos a nivel nacional e internacional.

2 Preparando una Casita para Hadas.

En el **Pinar del Rey** encontramos una actividad muy creativa, se trata de una iniciativa que se ha hecho muy popular en los últimos años. Los niños y las niñas realizan esta actividad de manualidades **preparando casitas** para las hadas, que luego dejarán en nuestro bosque. Puedes usar materiales reciclados para su elaboración.



3 Hacemos una Casita para Hadas

Busca material desechable que te pueda servir para hacer una casita, necesitarás también algo que sirva de puerta y techo.

Puedes guardar cartones de leche, botellas de plástico u otros envases.

Procede a diseñar tu casita y luego pega sus diferentes partes.

Por último podemos decorar pintando la casita, poniendo detalles y sorpresas que puedan gustarle a las Hadas.




4 Practicar Buceo

El **submarinismo** es una **experiencia mágica** que además puedes disfrutar en familia. Puedes preguntar en la Oficina de Turismo de San Roque por las **clases de buceo** que se ofrecen en la zona. Quizás encuentres a nuestro amigo el Pulpo de Carteia.

Véase punto 3 de la página 6

5 Skate Park y Parkour

San Roque dispone de dos **skate parks**, uno está situado en el Complejo Diego Salinas y otro en Puente Mayorga. También existe un **Parkour** y un juego interactivo "**Memo**" en el Parque Miguel Ángel Blanco. Y además una **mesa de mezclas "DJ Urbana"** en Casa Varela. Los/as forofos/as del balón gozarán con la **portería electrónica** en Taraguilla. Por último, los/las más deportistas cuentan con instalaciones de **calistenia** en Guadiaro y el Parque de la Vida.




Encontraremos **servicio de biblioteca** también en algunas de nuestras **playas**. Este servicio pone la **lectura a disposición de todos los usuarios**. Será imprescindible contar con el **carnet del Servicio Andaluz de Bibliotecas**.

6 Red de Bibliotecas

La Red de Bibliotecas dispone no solo de la Biblioteca Central en el Edificio Diego Salinas, sino también de bibliotecas en Campamento, Estación de San Roque, Guadiaro y Puente Mayorga. Con una **amplia sección infantil y juvenil** para encontrar el libro más adecuado y poder **vivir mil aventuras**.

Encontraremos las temáticas en unas **pegatinas circulares**

- Heart icon
- Skull icon
- Pegasus icon
- Castle icon
- Smiley face icon
- Gun icon
- Teapot icon



Entrevistamos a Carlos Pacheco



Carlos Pacheco

1 ¿Cómo consigo ser dibujante de cómic?

Si se disfruta del cómic desde que se nace ya tienes gran parte de ello. Tienes que ir aprendiendo, **leer muchos cómics**, buscar diferentes estilos y compartir la pasión con otros amigos.

2 ¿Tienes un color favorito?

Esta pregunta es difícil. Pero creo que mi color favorito es **el azul del cielo en un día nublado**, un gris azulado.

4 ¿Qué es lo mejor de los cómics?

Las horas que pasé leyendo y aprendiendo, **estoy muy orgulloso de ello**, esto me llevó a mi propia revolución y cumplir mi sueño de la niñez, hacerme dibujante de cómic.

3 ¿Qué te gusta más dibujar, héroes o villanos?

Me gusta dibujar gente intento ver el lado humano de cada personaje, dibujar la realidad le da sentido a los superhéroes, pero... **villanos**.

5 ¿Cuál ha sido más difícil de dibujar?

Superman, **no suelo empatizar con personajes como Superman** con tanto superpoder, eso lo hace difícil. Pero me lo planteo como un reto que quiero superar.

6 ¿Cuál es tu superhéroe favorito?

Desde niño me fascinaban los western y siempre me gustaban los indios, creo que por eso me encantan los personajes con arco, **Ojo de Halcón y Flecha Verde** son mis personajes favoritos.

8 ¿Te gusta más dibujar con tablet o con lápiz?

Hago una **mezcla de ambas cosas**, la tecnología ha evolucionado y es maravilloso poder usar las herramientas del ordenador, pero crecí con un lápiz y siempre trabajaré con él.

10 Un consejo para los jóvenes artistas ...

Que no acepten consejos, **deben ser auto críticos**. No hacer caso de las redes sociales, compararse con artistas que te gustan para aprender de ellos.

7 Si fueras un superhéroe, ¿cuál sería tu superpoder?

Me encantaría ser Flash, así mejoraría mi vida sin cambiarla. Podría hacer las tareas súper rápido y tendría más tiempo para pasarlo con familia y amigos.

9 ¿Qué es lo más divertido de tu profesión?

Darle vida a personajes con los que crecí y saber que continúo ese ciclo. **Nunca me aburro dibujando**.

Crea tu traje de superhéroe

Actividades de Ocio y Deporte

7 Feria

Son tantos los **lugares de diversión** de una feria que es imposible nombrarlos todos, pero podemos decirnos los más destacados, desde el momento de ponernos nuestro **traje flamenco** hasta comer **algodón de azúcar** o pata de pulpo. Para gustos los colores de las miles de luces que veremos en la feria mientras montamos en la noria. Es un momento **para disfrutar con toda la familia**.



¿Sabías que...? Existe un antiguo **baile tradicional** sanroqueño llamado **Fandango de Punta y Tacón**, que surgió entre los trabajadores del campo del Albarracín y la Sierra del Arca.

Colorea tu propio traje flamenco



Junio

Julio

Agosto

Feria de Taraguilla Feria de Guadiaro	Feria de la Bahía Feria de San Enrique	Feria Real de San Roque Feria de la Estación de San Roque
--	---	--

8 Segway

En San Roque podemos alquilar un **Segway**. Se trata del **primer dispositivo de transporte con autobalanceo**. El ordenador y los motores situados en la base mantienen la base del Segway horizontal todo el tiempo y el usuario se debe inclinar hacia la dirección que quiera tomar (delante, atrás, derecha o izquierda). El motor es eléctrico y silencioso.



9 Practicar Vela

La vela deportiva es un **deporte náutico** que consiste en desplazarse por el agua con una embarcación, **impulsada por la fuerza del viento**, conocida como velero, que tiene que completar un recorrido en el menor tiempo posible. Esta actividad puede practicarse de forma meramente lúdica o para competir a nivel nacional o internacional.



10 Una tarde viendo un partido de Polo

Tanto en el **Ayala Polo Club** como en **Santa María Polo Club** podremos disfrutar de **una tarde visualizando este deporte**. Santa María Polo Club además es uno de los cuatro clubes de polo **más importantes del mundo**.



En Sotogrande se juegan las Copas de Bronce, Plata y Oro, declaradas de Interés Turístico de Andalucía.

11 Mercadillos

Los dos mercadillos **más grandes** se celebran en **San Roque Ciudad** y en **Puerto Sotogrande** (domingo). Además existen otros cinco: Taraguilla (lunes), Torreguadiaro, Puente Mayorga y Estación de San Roque (jueves) y Guadiaro (viernes).



Soluciones de las Actividades y Juegos



- 1- Encuentra las 7 diferencias Pág 04 :
- 2- Crucigrama. Respuestas: 1. Museo, 2. Car-tel, 3. Romano, 4. Arqueología, 5. Lucerna, 6. Termas, 7. Historia, 8. Anfora, 9. Circo Ro-mano, 10. Templo.
- 3- Pregunta página 11 - Respuesta: En 3 oca-siones.
- 4- Pregunta página 12 - Respuesta: 4 días.
- 5- Pregunta página 13 - Respuesta: Un cons-trucción de hormigón para protegerse y disparar.
- 6- Describe el código morse: San Roque.
- 7- Enlaza con una flecha:



(chantarella, Macrolepiota, Boletus, Trompeta Negra.

8- Pregunta pág 23 - Respuesta: Romero, To-millo y Lavanda.

9- Pregunta página 27 - Respuesta: Verde.

10- Pregunta página 44 - Respuesta: El Cristo de la Vera Cruz y Santa María la Coronada.

11- Búsqueda del escudo : Vivienda Nº4.



Más Información:

Oficina de Turismo de San Roque
Palacio de Los Gobernadores
Calle Rubín de Celis
11360
San Roque (Cádiz)
Tel: +34 956 694 005
turismo@sanroque.es
www.turismosanroque.es



@turismosanroque

COORDINADORA DE PROYECTO:

Esther Martínez

TEXTO:

Sarah Manzano

María López

ILUSTRACIÓN Y DISEÑO:

María López Creative

IMPRESIÓN:

La Imprenta,
Comunicación Gráfica SL

AGRADECIMIENTO

ESPECIAL:

A Carlos Pacheco
por su tiempo y
amabilidad.

MAPA SAN ROQUE

PARQUE NATURAL DE LOS ALCORNOCALES

PINAR DEL REY

VALLE DEL GUADIARO

CENTRO

SIERRA CARBONERA

BAHÍA



Jerez de la Frontera

INTERIOR

Estación

Miraflores

Taraguilla

Los Barrios

Guadarranque

Puente Mayorga

Campamento

La Línea

Gibraltar

Algeciras

San Roque Ciudad

Alcaidesa

The San Roque Club

Sotogrande

Guadiaro

San Enrique

Málaga

Río Guadiaro

Río Hozgarganta

Río Guadarranque

Mar Mediterráneo

